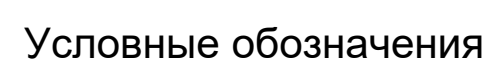





Схема использования в период подготовки проекта планировки территории. Схема границ зон с особыми условиями использования территорий, особо охраняемых территорий, лесничеств. Схема границ территории объектов культурного наследия. Схема границ территорий, подверженных риску возникновения чрезвычайных ситуаций природного и техногенного характера, М 1:2000






-  - границы территории, в отношении которой осуществляется подготовка проекта планировки территории
-  - существующие здания, сооружения
-  - существующие дороги, проезды
-  - границы существующих земельных участков

74:25:0301512:634 - номер существующего земельного участка

Существующие объекты инженерной инфраструктуры:

- сети электроснабжения
- сети газоснабжения
- сети теплоснабжения

### Зоны с особыми условиями использования территории

-  - охранный зона в соответствии со сведениями ЕГРН
-  - охранный зона газоснабжения
-  - охранный зона теплоснабжения

Примечание:

Граница территории, в отношении которой осуществляется подготовка проекта планировки, относится к Землям населенных пунктов:

Границы зон планируемого размещения объектов капитального строительства, установленные ранее утвержденной документацией по планировке территории отсутствуют;

Контуры подлежащих сносу и (или) демонтажу и не подлежащих реконструкции линейных объектов отсутствуют;

Границы зон планируемого размещения объектов капитального строительства, установленные ранее утвержденной документацией по планировке территории, в случае

планируемого размещения таковых в границах территории, в отношении которой осуществляется подготовка проекта планировки отсутствуют;

Границы особо охраняемых природных территорий, границы лесничеств отсутствуют;

Границы территорий, подверженных риску возникновения чрезвычайных ситуаций природного и техногенного характера (в соответствии с исходными данными, материалами

документов территориального планирования, а в случае их отсутствия - в соответствии с нормативно-техническими документами) отсутствуют;

Границы территорий объектов культурного наследия, включенных в единый государственный реестр объектов культурного наследия (памятников)

народов Российской Федерации отсутствуют;

Границы территорий выявленных объектов культурного наследия отсутствуют;

[illegible]

ΦΟΡΜΟΤ Α0